





GEZ	LP.46	KARTA ADRESOWA ZABYTKU NIERUCHOMEGO		3. Miejscowość
1. Nazwa KRZYŻ		2. Czas powstania 1901 r.		SMOŁY
7. Fotografia z opisem wskazującym orientację w stosunku do sąsiednich terenów lub stron świata				4. Adres
 <p style="text-align: right;">skala 1:2000</p>				<p>Smoły 05-180 Pomiechówek</p> <p>Oznaczenie w ewidencji gruntów i budynków: Działka o nr ew. 39; obręb 0009 Smoły</p> <p>własność: prywatna</p>
<p>Lokalizacja obiektu</p> 				5. Przynależność administracyjna
<p>Napis na postumencie</p> 		<p>Widok od drogi</p>		<p>województwo: mazowieckie</p> <p>powiat: nowodworski</p> <p>gmina: Zakroczym</p>
<p>Symbole</p>				6. Forma ochrony

8. Historia, opis i wartość

Krzyż na kamiennym obelisku z wnęką na figurkę Matki Boskiej. Obelisk na wysokim postumencie z napisem "Fundator Aleksander Grąbczewski 1901 r." Na obelisku symbole krzyża, kotwicy i serca gorejącego symbolizujące trzy Cnoty Boskie: Wiarę, Nadzieję i Miłość.

9. Stan zachowania i postulaty dotyczące konserwacji

Średni, oczyszczenie i odtworzenie napisów.

10. Wykonanie karty (autor, data, podpis)

Małgorzata Frączkowska

Agnieszka Niezabitowska

25.04.2021 r.

11. Zatwierdzenie karty (podpis wojewódzkiego konserwatora zabytków)*

MAŁGORZATA WOJEWÓDZKI
KONSERWATOR ZABYTKÓW

prof. dr hab. Jakub Lewicki

* Dotyczy zabytków niewpisanych do rejestru zabytków i niewłączonych do wojewódzkiej ewidencji zabytków