





GEZ	LP.35	KARTA ADRESOWA ZABYTKU NIERUCHOMEGO		3. Miejscowość SMOSZEWO
1. Nazwa BUDYNEK MIESZKALNY		2. Czas powstania 1959 r.		
7. Fotografia z opisem wskazującym orientację w stosunku do sąsiednich terenów lub stron świata				4. Adres Smoszewo 3 05-170 Zakroczym Oznaczenie w ewidencji gruntów i budynków: działka o nr ew. 15/1 obręb 0010 Smoszewo własność: Gmina Zakroczym
 <p>Lokalizacja obiektu</p>	 <p>Elewacja frontowa - północna</p>	5. Przynależność administracyjna województwo: mazowieckie powiat: nowodworski gmina: Zakroczym		
 <p>Elewacja od strony Wisły</p>	 <p>Elewacja południowa</p>	6. Forma ochrony		

8. Historia, opis i wartość

Dawny budynek nadzorcówki. Budynek na planie prostokąta, murowany, otynkowany, dwukondygnacyjny w części centralnej ryzalit z wejściem i klatką schodową, części boczne parterowe lekko wysunięte przed lico budynku. Elewacja płn. wejściowa siedmioosiowa dwukondygnacyjna z trójkątnym szczytem i ryzalitem zwieńczonym gzymsem. Elewacja płd. ogrodowa pięcioosiowa, na osi balkon, w szczycie okienko, szczyt zaznaczony gzymsem, na osi nad drzwiami półokrągłe nadświetle.

9. Stan zachowania i postulaty dotyczące konserwacji

Dobry. Wschodnia część budynku z widocznymi pęknięciami na elewacji. Zabezpieczenie wschodniej części budynku.

10. Wykonanie karty (autor, data, podpis)

Małgorzata Frączkowska

Agnieszka Niezabitowska

15.12.2020 r.

11. Zatwierdzenie karty (podpis wojewódzkiego konserwatora zabytków)*

MAZOWIECKI WOJEWÓDZKI
KONSERWATOR ZABYTKÓW

prof. dr hab. Jakub Lewicki

* Dotyczy zabytków niewpisanych do rejestru zabytków i niewiązanych do wojewódzkiej ewidencji zabytków