





GEZ	LP.15	KARTA ADRESOWA ZABYTKU NIERUCHOMEGO		3. Miejscowość
1. Nazwa CMENTARZ ŻYDOWSKI		2. Czas powstania XIX w.		ZAKROCZYM
7. Fotografia z opisem wskazującym orientację w stosunku do sąsiednich terenów lub stron świata				4. Adres
 <p>Lokalizacja obiektu</p>				ul. Parowa Okólna 05-170 Zakroczym Oznaczenie w ewidencji gruntów i budynków: działka o nr ew. 32/15, 32/12 obręb 01-09 własność: Gmina Zakroczym, prywatna
				5. Przynależność administracyjna województwo: mazowieckie powiat: nowodworski gmina: Zakroczym 6. Forma ochrony Wojewódzka Ewidencja Zabytków MPZP miasta Zakroczym w rejonie ulicy Duchowizna Teren 2.ZP

<p>8. Historia, opis i wartość</p> <p>Cmentarz żydowski założony w XIX w. Usytuowany w północno – zachodniej części miasta na niewielkim wzniesieniu. Brak nagrobków, teren porośnięty drzewostanem liściastym i trawą.</p>	<p>9. Stan zachowania i postulaty dotyczące konserwacji</p> <p>Wykonać ogrodzenie terenu.</p>	
	<p>10. Wykonanie karty (autor, data, podpis) Małgorzata Frączkowska</p> <p>Agnieszka Niezabitowska</p> <p>15.12.2020 r.</p>	<p>11. Zatwierdzenie karty (podpis wojewódzkiego konserwatora zabytków)*</p> <p>* Dotyczy zabytków niewpisanych do rejestru zabytków i niewiązanych do wojewódzkiej ewidencji zabytków</p>