
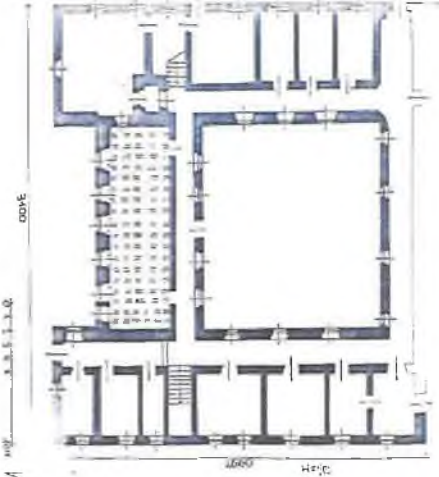




GEZ	LP.10	KARTA ADRESOWA ZABYTKU NIERUCHOMEGO		3. Miejscowość
1. Nazwa KLASZTOR OO. KAPUCYNÓW Z ZESPOŁU SAKRALNEGO wraz z otoczeniem w promieniu 50 m		2. Czas powstania 1757 r., 1854 r., 1957 r.		ZAKROCZYM
7. Fotografia z opisem wskazującym orientację w stosunku do sąsiednich terenów lub stron świata				4. Adres
 <p>Lokalizacja obiektu</p>		 <p>Rzut budynku</p>		<p>ul. Koźmińskiego 36 05-170 Zakroczym</p> <p>Oznaczenie w ewidencji gruntów i budynków: działka o nr ew. 22 obręb 01-02</p> <p>własność: Klasztor Zakonu Braci Mniejszych Kapucynów w Zakroczymiu</p>
 <p>Wejście od strony placu kościelnego</p>		 <p>Elewacja ogrodowa</p>		<p>5. Przynależność administracyjna</p> <p>województwo: mazowieckie</p> <p>powiat: nowodworski</p> <p>gmina: Zakroczym</p> <p>6. Forma ochrony</p> <p>Rejestr zabytków – decyzja nr 1121/140 z dnia 08.06.1958 r.</p> <p>MPZP miasta Zakroczym Teren 135- UK</p>

8. Historia, opis i wartość

Kościół wraz z klasztorem ufundował w 1757 r. Józef Młocki – starosta zakroczymski, w 1892 r. kasata konwentu zakroczymskiego, użytkowany przez wojsko, później szkołę, w 1932 r. powrót zakonników, w 1939 r. szpital wojskowy, zniszczony w czasie II wojny światowej, odbudowany w latach 1945- 57 w stylu późnobarokowym.

We wrześniu 1831 r. w okresie Powstania Listopadowego w murach klasztoru obradował Sejm i Senat Królestwa Polskiego.

Kościół od południa przylega do kościoła, od wsch. i płn. rozciąga się ogród klasztorny.

Klasztor wzniesiony na planie czworoboku utworzonego z trzech jednostronnych skrzydeł ustawionych wokół prostokątnego zbliżonego do kwadratu wirydarza, czwartą ścianę tworzy kościół. Bryła dwukondygnacyjna, nakryta dachem od płd. pulpitowym, na pozostałych skrzydłach dach trójspadowy.

Elewacja wsch. dwukondygnacyjna, na parterze dziesięcioosiowa, na piętrze jedenastoosiowa zwieńczona płaskim gzymsem koronującym, elewacja płn. dwupoziomowa, w dolnej części dziewięcioosiowa w górnej dwunastoosiowa, na skrajnych osiach w górnej kondygnacji ryzality, elewacja zach. dziewięcioosiowa.

Klasztor ceglany na ceglanej podmurówce, otynkowany, podpiwniczony, piwnice sklepione kolebką, w refektarzu stron belkowy z deskami na styk, na piętrze z deskami na zakładkę, w kuchni strop murowany, odcinkowy, w celach z podsufitką. Więźba drewniana, stolcowo – jętkowa, dach kryty blachą.

9. Stan zachowania i postulaty dotyczące konserwacji

bardzo dobry

10. Wykonanie karty (autor, data, podpis)
Małgorzata Frączkowska

Agnieszka Niezabitowska

15.12.2020 r.

11. Zatwierdzenie karty (podpis wojewódzkiego konserwatora zabytków)*

* Dotyczy zabytków niewpisanych do rejestru zabytków i niewłączonych do wojewódzkiej ewidencji zabytków