







GEZ	LP.5	<b>KARTA ADRESOWA ZABYTKU NIERUCHOMEGO</b>		3. Miejscowość
1. Nazwa <b>PUNKT OPORU NR 4 (TWIERDZA MODLIN) WRAZ Z DROGĄ DOJAZDOWĄ</b>		2. Czas powstania 1912-15 r.		<b>STRUBINY</b>
7. Fotografia z opisem wskazującym orientację w stosunku do sąsiednich terenów				4. Adres
 <p style="text-align: right;">skala 1:10 000</p>			Strubiny 05-170 Zakroczym  Oznaczenie w ewidencji gruntów i budynków: działka o nr ew. 6/2 obręb 0011 Strubiny  własność: prywatna	
Lokalizacja obiektu				5. Przynależność administracyjna
			województwo: mazowieckie  powiat: nowodworski  gmina: Zakroczym	
Widok boczny na koszary szyjowe	Widok na kaponierę	Koszary szyjowe	6. Forma ochrony  Rejestr zabytków – decyzja A - 27 z dnia 01.03.2002 r.	

8. Historia, opis i wartość

Budowę rozpoczęto w 1912 r. Dzieło pośrednie zamykające międzypole w stronę fortu XI w Janowie. Fort składa się z wału otoczonego suchą fosą o nieregularnym kształcie z umieszczonymi na nim dwoma betonowymi schronami. Najokazalszą budowlą na forcie są koszary szyjowe, bronione przez małą kaponierę dla broni ręcznej.

9. Stan zachowania i postulaty dotyczące konserwacji

Postulaty dotyczące konserwacji:

- zablokowanie wjazdu na teren fortu celem uniknięcia rabunku elementów stalowych i zaśmiecania terenu fortu.
- prace porządkowe, wycinka drzew i krzewów powodująca rozsadzanie elementów betonowych.

10. Wykonanie karty (autor, data, podpis)

Małgorzata Frączkowska

Agnieszka Niezabitowska

15.12.2020 r.

11. Zatwierdzenie karty (podpis

wojewódzkiego konserwatora  
zabytków)\*

\* Dotyczy zabytków niewpisanych do rejestru  
zabytków i niewłączonych do wojewódzkiej  
ewidencji zabytków