






GEZ	LP.4	KARTA ADRESOWA ZABYTKU NIERUCHOMEGO		3. Miejscowość
1. Nazwa FORT X „HENRYSIN” (TWIERDZA MODLIN) (WRAZ Z DROGĄ DOJAZDOWĄ)		2. Czas powstania 1912-15 r.		HENRYSIN
7. Fotografia z opisem wskazującym orientację w stosunku do sąsiednich terenów lub stron świata				4. Adres
 <p>Lokalizacja obiektu</p>		 <p>Widok z góry</p>		<p>Henrysin 05-170 Zakroczym</p> <p>Oznaczenie w ewidencji gruntów i budynków: działka o nr ew. 143 obręb 0004 Henrysin</p> <p>własność: prywatna</p>
 <p>Tradytor</p>		 <p>Kopuła pancerna</p>	 <p>Schron</p>	<p>5. Przynależność administracyjna</p> <p>województwo: mazowieckie</p> <p>powiat: nowodworski</p> <p>gmina: Zakroczym</p>
				<p>6. Forma ochrony</p> <p>Rejestr zabytków – decyzja A-26 z dnia 01.03.2002 r.</p>

8. Historia, opis i wartość

Fort X w Henrysinie budowany był w latach 1912 – 1915 w ramach zewnętrznego pierścienia fortów Twierdzy Modlin. Nie został ukończony.

Fort X „Henrysin” (Twierdza Modlin) (wraz z drogą dojazdową) - zespół fortu:

- kaponiera przeciwskarpowa w zespole fortu
- kazamaty tradytora w zespole fortu
- wieżyczka obserwacyjna w zespole fortu

Fort o narysie trapezu, z kleszczowo załamaną szyją. Powstał kaponiera do obrony lewego barku, w prawym barku wybudowano prowizoryczny schron. Wybudowano lewy tradytor.

Fort został wyposażony w kopułę pancerną.

Do fortu prowadzi oryginalna droga forteczna z kocich łbów.



Kaponiera przeciwskarpowa

9. Stan zachowania i postulaty dotyczące konserwacji

Fort dobrze zachowany, część nasypów i ziemi na stropach usunięta.

10. Wykonanie karty (autor, data, podpis)

Małgorzata Frączkowska

Agnieszka Niezabitowska

15.12.2020 r.

11. Zatwierdzenie karty (podpis wojewódzkiego konserwatora zabytków)*

* Dotyczy zabytków niewpisanych do rejestru zabytków i niewłączonych do wojewódzkiej ewidencji zabytków